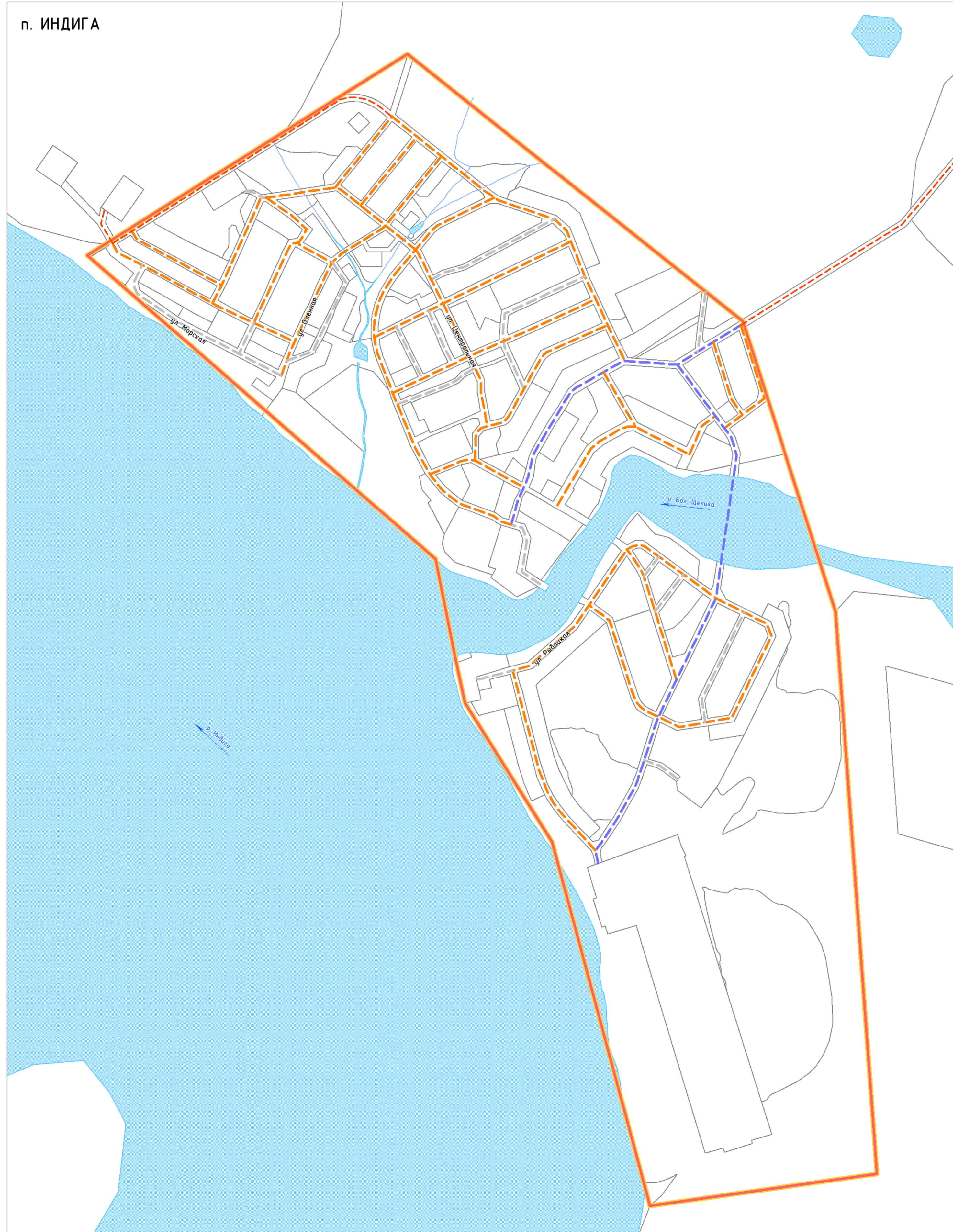


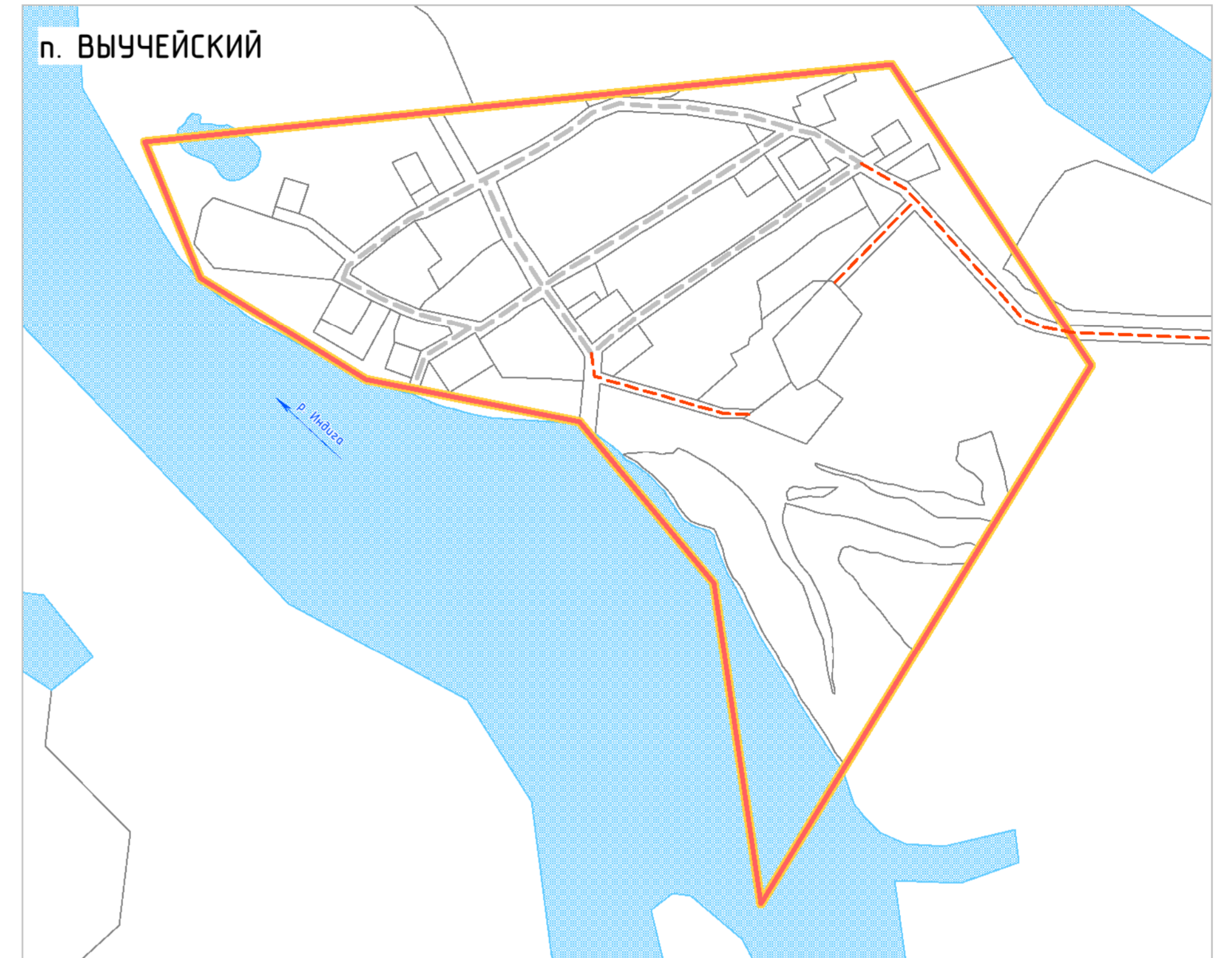
ПРОЕКТ (ВНЕСЕНИЕ ИЗМЕНЕНИЙ) ГЕНЕРАЛЬНОГО ПЛАНА
МУНИЦИПАЛЬНОГО ОБРАЗОВАНИЯ "ТИМАНСКИЙ СЕЛЬСОВЕТ" НЕНЕЦКОГО АВТОНОМНОГО ОКРУГА

КАРТА ГРАНИЦ НАСЕЛЕННЫХ ПУНКТОВ, ВХОДЯЩИХ В СОСТАВ ПОСЕЛЕНИЯ
М 1:5 000

п. ИНДИГА



п. ВЫУЧЕЙСКИЙ



УСЛОВНЫЕ ОБОЗНАЧЕНИЯ

ГРАНИЦЫ





-  Граница сельского поселения
-  Граница населенного пункта
-  Функциональные зоны
-  Поверхностные водные объекты


ОБЪЕКТЫ ТРАНСПОРТНОЙ ИНФРАСТРУКТУРЫ

АВТОМОБИЛЬНОГО ТРАНСПОРТА

МЕСТНОГО ЗНАЧЕНИЯ

ПРОЕКТИРУЕМЫЙ

-  Дорога обычного типа
-  Основная улица сельского поселения
-  Местная улица в жилой застройке
-  Проезд

ПРОЕКТ (ВНЕСЕНИЕ ИЗМЕНЕНИЙ) ГЕНЕРАЛЬНОГО ПЛАНА МУНИЦИПАЛЬНОГО ОБРАЗОВАНИЯ "ТИМАНСКИЙ СЕЛЬСОВЕТ" НЕНЕЦКОГО АВТОНОМНОГО ОКРУГА					
КАРТА ГРАНИЦ НАСЕЛЕННЫХ ПУНКТОВ, ВХОДЯЩИХ В СОСТАВ ПОСЕЛЕНИЯ					
Масштаб	М 1:5 000	Директор	Кожуркоф О.В.	Подпись	
Шифр		Архитектор	Смирнова Т.Б.	Подпись	
Дата				Лист	02