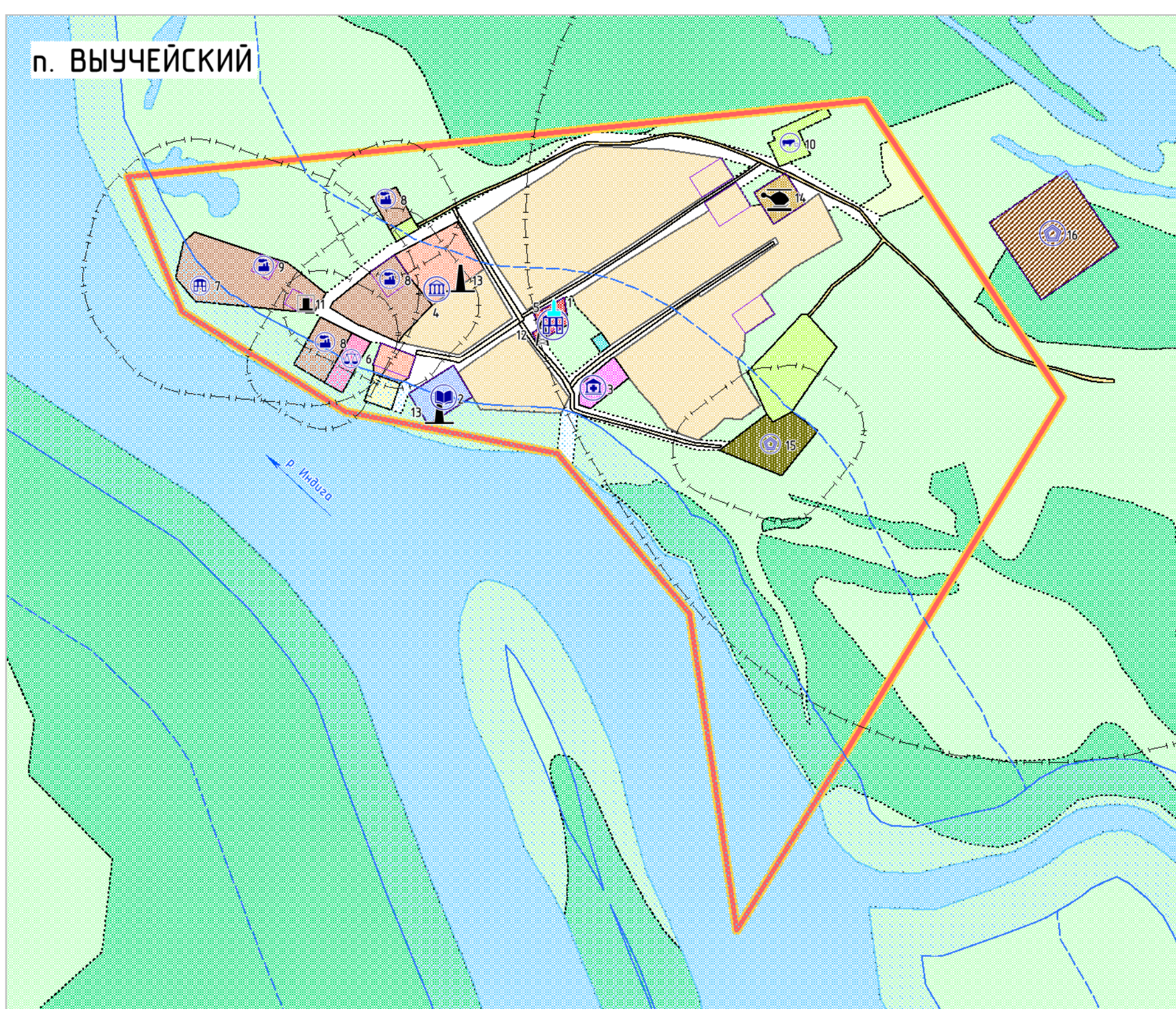
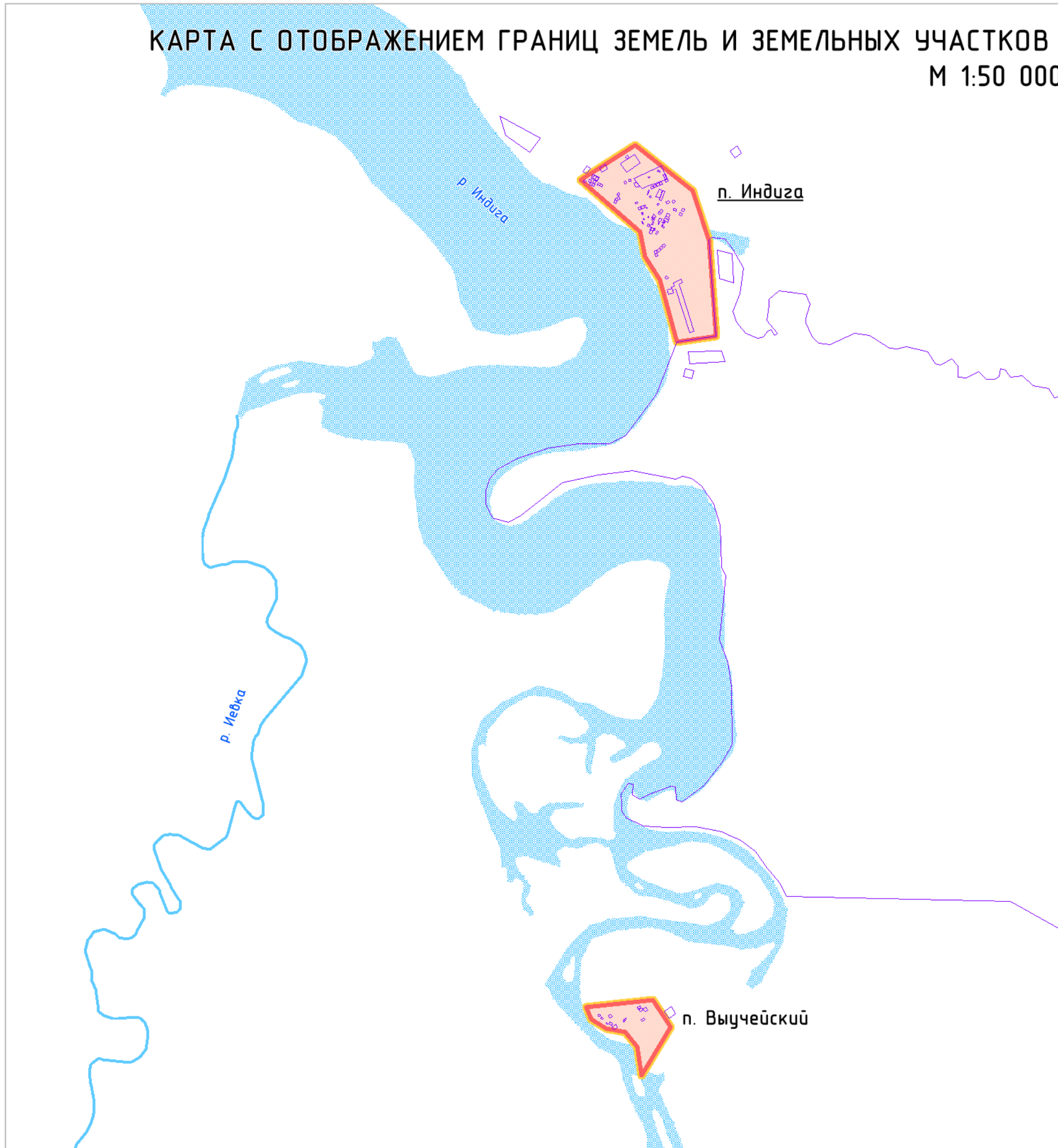
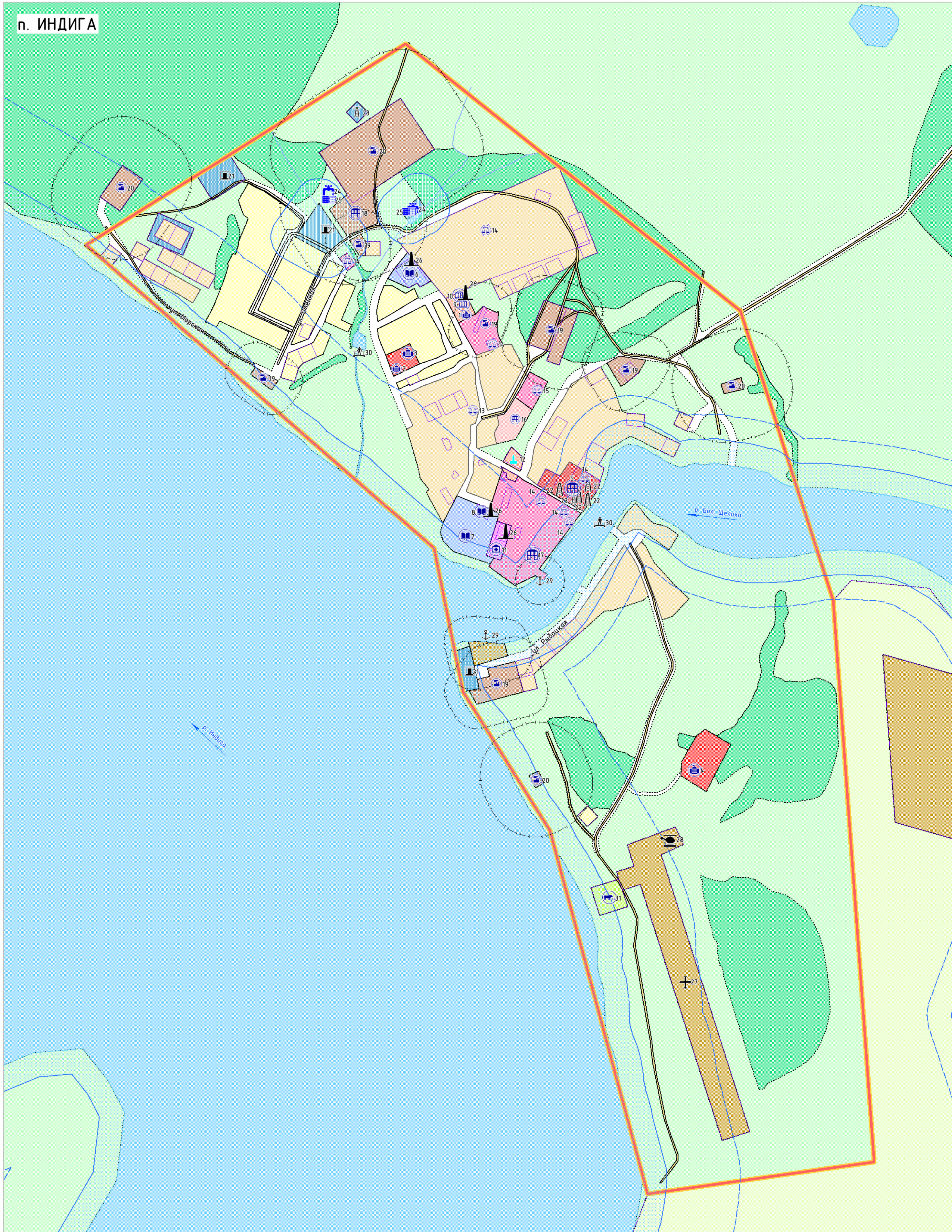


ПРОЕКТ (ВНЕСЕНИЕ ИЗМЕНЕНИЙ) ГЕНЕРАЛЬНОГО ПЛАНА МУНИЦИПАЛЬНОГО ОБРАЗОВАНИЯ "ТИМАНСКИЙ СЕЛЬСОВЕТ" НЕНЕЦКОГО АВТОНОМНОГО ОКРУГА

КАРТА СОВРЕМЕННОГО СОСТОЯНИЯ И ИСПОЛЬЗОВАНИЯ ТЕРРИТОРИИ. КАРТА С ОТОБРАЖЕНИЕМ ГРАНИЦ ЗЕМЕЛЬ И ЗЕМЕЛЬНЫХ УЧАСТКОВ
М 1:5 000



ЭКСПЛИКАЦИЯ
ОБЪЕКТОВ КАПИТАЛЬНОГО СТРОИТЕЛЬСТВА П. ИНДИГА

Номер	Наименование объекта	Текущее состояние объекта
1	Администрация МО "Тиманский сельсовет" НАО	Действующий
2	Опорный пункт милиции	Действующий
3	КУ НАО "Многофункциональный центр предоставления государственных и муниципальных услуг"	Действующий
4	Административное здание аэропорта	Действующий
5	Отделение почтовой связи	Действующий
6	ГБДОУ НАО "Детский сад п. Индига" (на 50 мест)	Действующий
7	ГБОУ НАО "Средняя школа п. Индига" (на 83 учащихся)	Действующий
8	Пришкольный интернат ГБОУ НАО "Средняя школа п. Индига" (на 12 мест)	Действующий
9	ГБУЗ НАО "Тиманский центральный Дом культуры" (на 259 мест)	Действующий
10	Библиотека-филиал № 10 п. Индига ГБУЗ НАО "НЦБ им. А. И. Печкова" (6 тысяч единиц)	Действующий
11	Амбулатория п. Индига, филиал ГБУЗ НАО "ЦРП Заполярного района НАО" (на 25 посещений в смену)	Действующий
12	Памятник землякам, погибшим в годы Великой Отечественной войны	Действующий
13	Кафе	Действующий
14	Магазин (7 объектов)	Действующий
15	Пекарня	Действующий
16	Баня	Действующий
17	Индигский ветеринарный участок	Действующий
18	Отдельный пост п. Индига ПЧ-3, подразделение КУ НАО "ОГПС"	Действующий
19	Склад (6 объектов)	Действующий
20	Склад ГСМ (4 объекта)	Действующий
21	Электростанция дизельная (3 объекта)	Действующий
22	Антенно-мачтовые сооружения (4 объекта)	Действующий
23	Телевизионный ретранслятор (2 объекта)	Действующий
24	Подземный водозабор (2 объекта)	Недействующий
25	Водоподготовительная установка контейнерного типа (БВПУ-К) (2 объекта)	Недействующий
26	Локальная котельная (4 объекта)	Действующий
27	Посадочная площадка Индига	Действующий
28	Вертолетная площадка Индига	Действующий
29	Причал (2 объекта)	Действующий
30	Пешеходный мост (2 объекта)	Действующий
31	Удобный пункт СПК «Индига»	Действующий

ЭКСПЛИКАЦИЯ
ОБЪЕКТОВ КАПИТАЛЬНОГО СТРОИТЕЛЬСТВА П. ВУЧЕЙСКИЙ

Номер	Наименование объекта	Текущее состояние объекта
1	Отделение почтовой связи	Действующий
2	Филиал ГБОУ НАО "Средняя школа п. Индига" Начальная школа-сад п. Выучейский (на 30 мест)	Действующий
3	Фельдшерско-акушерский пункт п. Выучейский, филиал ГБУЗ НАО "ЦРП Заполярного района НАО"	Действующий
4	Дом культуры п. Выучейский, филиал ГБУЗ НАО "Тиманский ЦДК" (на 30 мест)	Действующий
5	Памятник	Действующий
6	Магазин	Действующий
7	Баня	Действующий
8	Склад (3 объекта)	Действующий
9	Склад ГСМ	Действующий
10	Молочно-товарная ферма	Недействующий
11	Электростанция дизельная	Действующий
12	Антенно-мачтовые сооружения	Действующий
13	Локальная котельная (2 объекта)	Действующий
14	Вертолетная площадка Выучейский	Действующий
15	Кладбище	Действующий
16	Площадка размещения отходов	Действующий

УСЛОВНЫЕ ОБОЗНАЧЕНИЯ

ГРАНИЦЫ

- Граница Ненецкого автономного округа, муниципального района "Заполярный район"
- Граница сельского поселения
- Граница населенного пункта
- Границы земельных участков, стоящих на государственном кадастровом учете
- Поверхностные водные объекты
- 1 Номер по экспликации

КАТЕГОРИИ ЗЕМЕЛЬ В ГРАНИЦАХ СЕЛЬСКОГО ПОСЕЛЕНИЯ

- Земли населенных пунктов

ЗОНЫ С ОСОБЫМИ УСЛОВИЯМИ ИСПОЛЬЗОВАНИЯ ТЕРРИТОРИИ

- Санитарно-защитные зоны
- Водоохранная зона
- Прибрежная защитная полоса
- Зоны санитарной охраны источников водоснабжения и водопроводов питьевого назначения

ФУНКЦИОНАЛЬНЫЕ ЗОНЫ

- Застройки малоэтажными жилыми домами
- Застройки индивидуальными жилыми домами
- Административно-деловая
- Коммунально-бытового обслуживания
- Торгового назначения и общественного питания
- Учебно-образовательная
- Культурно-досуговая
- Спортивного назначения
- Здравоохранения
- Инженерной инфраструктуры
- Транспортной инфраструктуры
- Коммунальная
- Сельскохозяйственных угодий
- Занятая объектами сельскохозяйственного назначения
- Ритуального назначения
- Складирования и захоронения отходов
- Акваторий
- Природного ландшафта
- Территорий, покрытых лесом и кустарником

ОБЪЕКТЫ ТРАНСПОРТНОЙ ИНФРАСТРУКТУРЫ

ВОДНОГО ТРАНСПОРТА

РЕГИОНАЛЬНОГО ЗНАЧЕНИЯ

- Причал

ВОЗДУШНОГО ТРАНСПОРТА

РЕГИОНАЛЬНОГО ЗНАЧЕНИЯ

- Вертолетная площадка

АВТОМОБИЛЬНОГО ТРАНСПОРТА

МЕСТНОГО ЗНАЧЕНИЯ

- Пешеходный мост
- Автомобильные дороги, улично-дорожная сеть с низшим типом дорожной одежды

ОБЪЕКТЫ СОЦИАЛЬНОЙ ИНФРАСТРУКТУРЫ

ФЕДЕРАЛЬНОГО ЗНАЧЕНИЯ

- Административно-делового назначения
- Социально-бытового назначения

РЕГИОНАЛЬНОГО ЗНАЧЕНИЯ

- Административно-делового назначения
- Социально-бытового назначения
- Учебно-образовательного назначения
- Культурно-досугового назначения
- Здравоохранения
- Специального назначения

МЕСТНОГО ЗНАЧЕНИЯ

- Административно-делового назначения
- Социально-бытового назначения
- Торгового назначения и общественного питания
- Памятники и памятные места
- Производственного и коммунально-складского назначения
- Сельскохозяйственного назначения
- Специального назначения

ОБЪЕКТЫ ИНЖЕНЕРНОЙ ИНФРАСТРУКТУРЫ

РЕГИОНАЛЬНОГО ЗНАЧЕНИЯ

- СВЯЗ
- действующий
- Антенно-мачтовые сооружения
- Телевизионные ретрансляторы

МЕСТНОГО ЗНАЧЕНИЯ

ТЕПЛОСНАБЖЕНИЕ

действующий

- Котельная

ВОДОСНАБЖЕНИЕ

действующий

- Водозабор
- Станция водоподготовки (водоочистная станция)

ЭЛЕКТРОСНАБЖЕНИЕ

действующий

- Электростанция дизельная