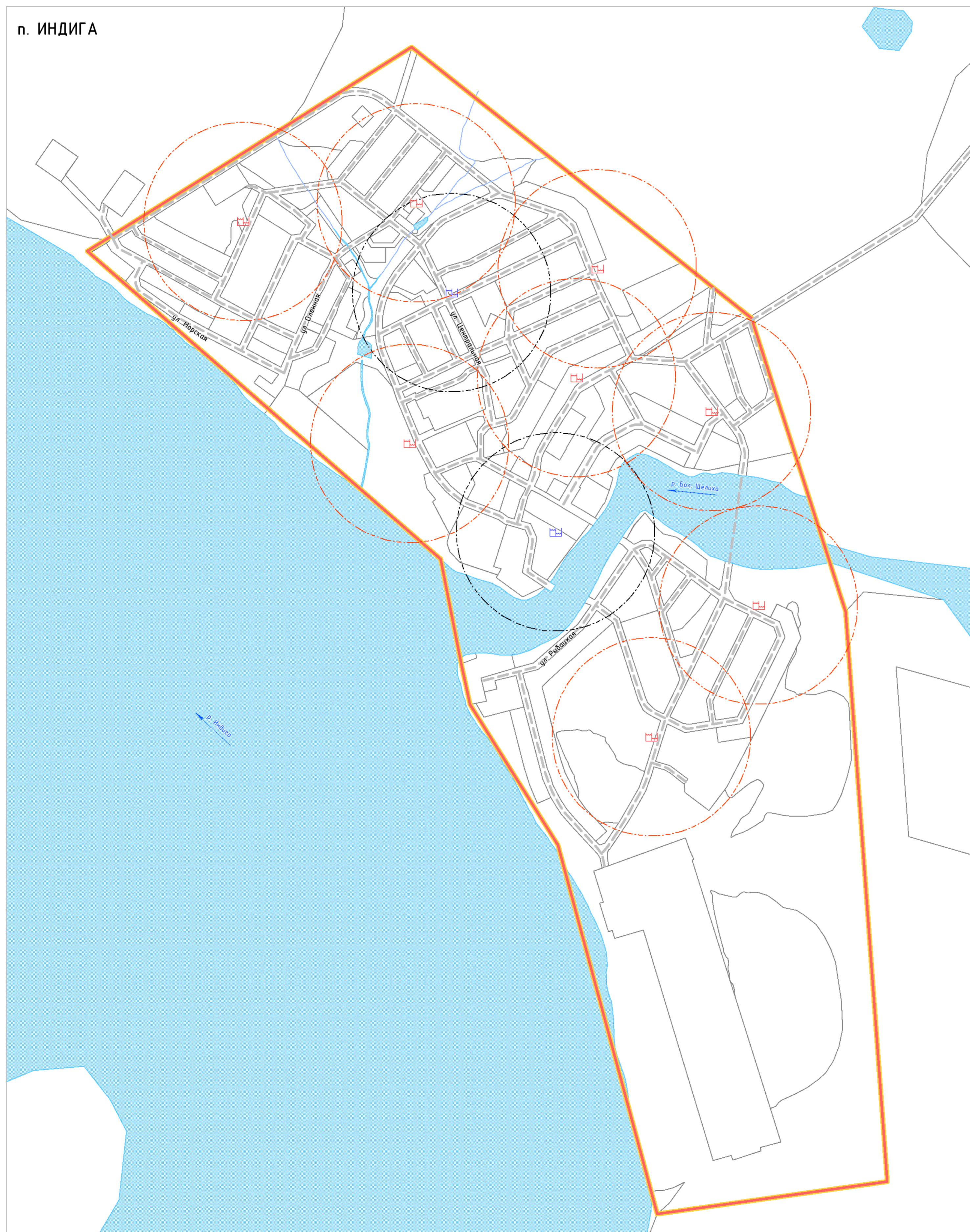


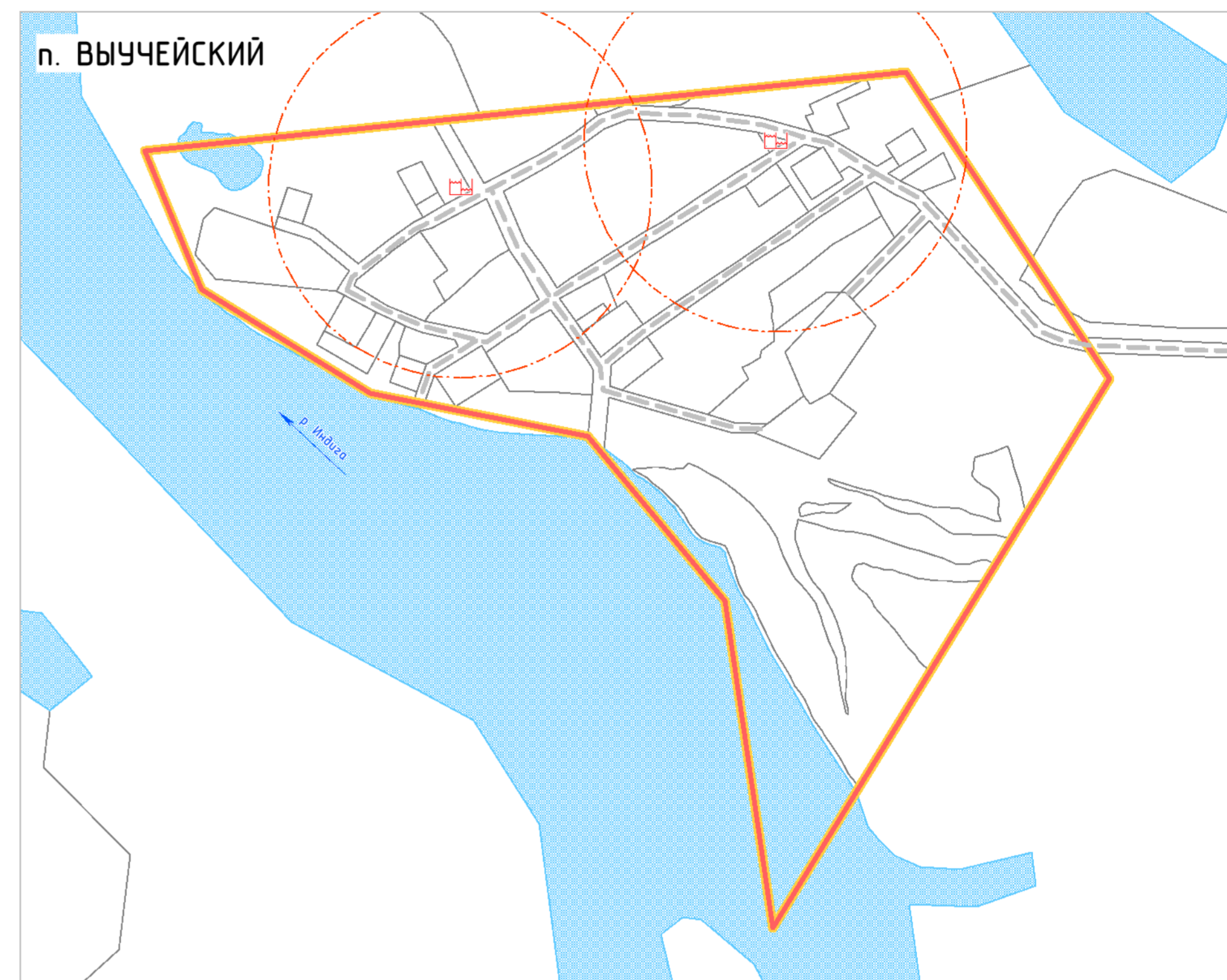
ПРОЕКТ (ВНЕСЕНИЕ ИЗМЕНЕНИЙ) ГЕНЕРАЛЬНОГО ПЛАНА
МУНИЦИПАЛЬНОГО ОБРАЗОВАНИЯ "ТИМАНСКИЙ СЕЛЬСОВЕТ" НЕНЕЦКОГО АВТОНОМНОГО ОКРУГА

КАРТА ТЕРРИТОРИЙ, ПОДВЕРЖЕННЫХ РИСКУ ВОЗНИКНОВЕНИЯ ЧРЕЗВЫЧАЙНЫХ СИТУАЦИЙ ПРИРОДНОГО И ТЕХНОГЕННОГО ХАРАКТЕРА И
ИНЖЕНЕРНОЙ ПОДГОТОВКИ ТЕРРИТОРИИ
М 1:5 000

п. ИНДИГА







п. ВЫУЧЕЙСКИЙ



УСЛОВНЫЕ ОБОЗНАЧЕНИЯ


ГРАНИЦЫ

-  Граница сельского поселения
-  Граница населенного пункта
-  Функциональные зоны
-  Поверхностные водные объекты





ОБЪЕКТЫ УЛИЧНО-ДОРОЖНОЙ СЕТИ

МЕСТНОГО ЗНАЧЕНИЯ


ПРОЕКТИРУЕМЫЙ

-  Автомобильные дороги, улично-дорожная сеть

ОБЪЕКТЫ ПОЖАРНОЙ БЕЗОПАСНОСТИ

-  Пожарный водоем (существующий)
-  Пожарный водоем (проектируемый)
-  Зона обслуживания пожарного водоема (существующий)
-  Зона обслуживания пожарного водоема (проектируемый)

Примечание - На территории муниципального образования границы территорий, подверженных риску возникновения чрезвычайных ситуаций природного и техногенного характера отсутствуют. Мероприятия по инженерной подготовке территории не предусмотрены.

ПРОЕКТ (ВНЕСЕНИЕ ИЗМЕНЕНИЙ) ГЕНЕРАЛЬНОГО ПЛАНА МУНИЦИПАЛЬНОГО ОБРАЗОВАНИЯ "ТИМАНСКИЙ СЕЛЬСОВЕТ" НЕНЕЦКОГО АВТОНОМНОГО ОКРУГА			
КАРТА ТЕРРИТОРИЙ, ПОДВЕРЖЕННЫХ РИСКУ ВОЗНИКНОВЕНИЯ ЧРЕЗВЫЧАЙНЫХ СИТУАЦИЙ ПРИРОДНОГО И ТЕХНОГЕННОГО ХАРАКТЕРА И ИНЖЕНЕРНОЙ ПОДГОТОВКИ ТЕРРИТОРИИ			
Масштаб	М 1:5 000	Директор	Кожурков О.В.
Шифр		Архитектор	Смирнова Т.Б.
Дата			
		Подпись	Лист
			08